










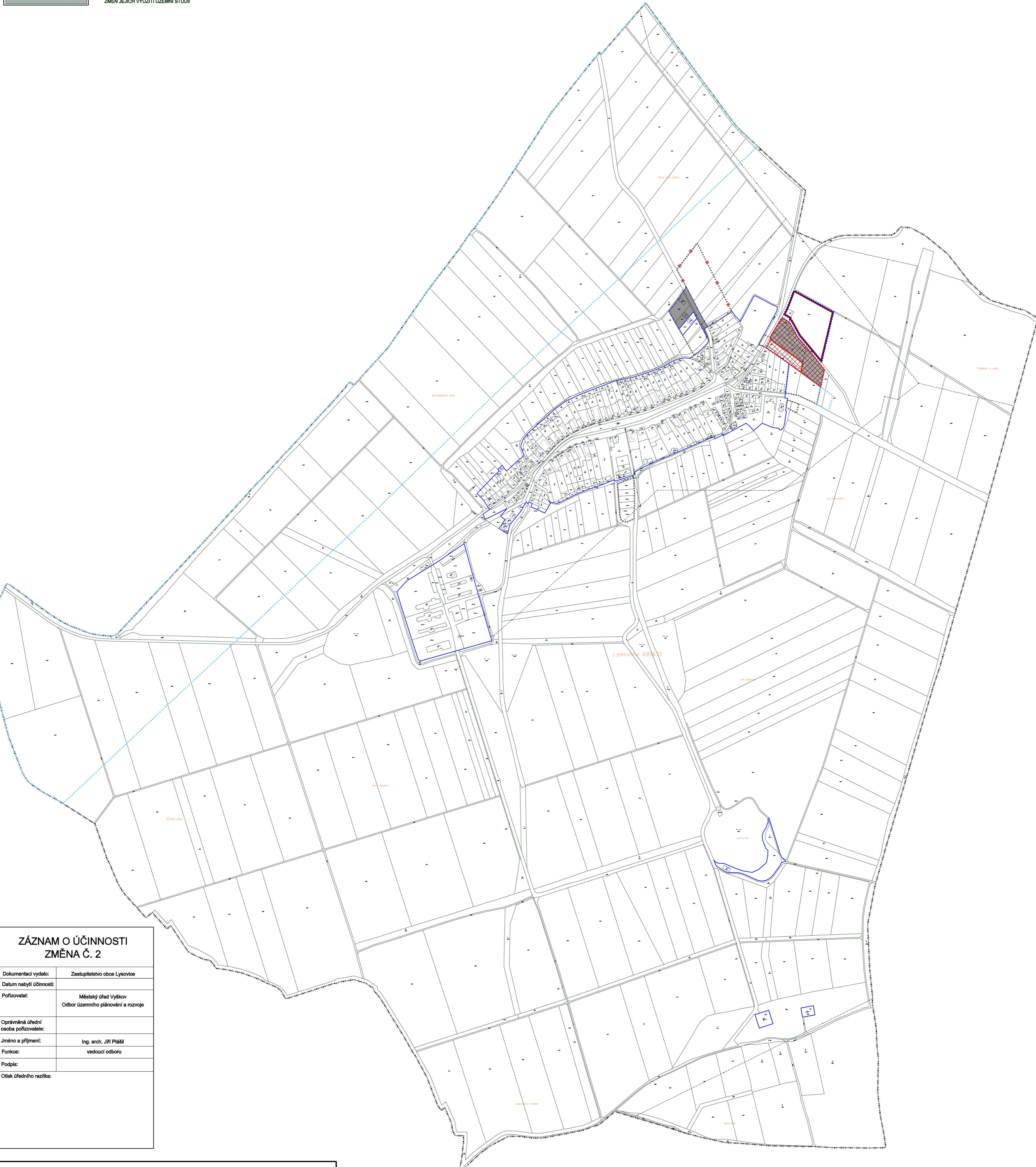


LEGENDA:

	HRANICE SPRÁVNÍHO ÚZEMÍ OBCE
	HRANICE ZASTAVĚNÉHO ÚZEMÍ OBCE - VYMEZENÉ PŮVODNÍ DOKUMENTACÍ
	HRANICE ZASTAVĚNÉHO ÚZEMÍ OBCE - AKTUALIZACE
	HRANICE ZASTAVITELNÝCH PLOCH - VYMEZENÝCH PŮVODNÍ DOKUMENTACÍ
	HRANICE ZASTAVITELNÝCH PLOCH - VYMEZENÝCH ZMĚNOU Č. 2
	HRANICE ZASTAVITELNÝCH PLOCH - VYMEZENÝCH PŮVODNÍ DOKUMENTACÍ - TOUTO ZMĚNOU SE VYPOUŠTĚJÍ
	HRANICE ÚZEMNÍCH REZERV - VYMEZENÝCH ZMĚNOU Č. 2
	ZASTAVĚNÉ ÚZEMÍ OBCE - ČÁST PŘIDANÁ AKTUALIZACÍ
	ZASTAVITELNÉ PLOCHY - VYMEZENÉ ZMĚNOU Č. 2
	ÚZEMNÍ REZERVY - VYMEZENÉ ZMĚNOU Č. 2
	PLOCHY, VE KTERÝCH BUDE ULOŽENO PROVĚŘENÍ ZMĚN JEJICH VYUŽITÍ ÚZEMNÍ STUDIÍ



ZÁZNAM O ÚČINNOSTI ZMĚNA Č. 2	
Dokumentaci vydalo:	Zastupitelstvo obce Lysovice
Datum nabytí účinnosti:	
Pořizovatel:	Městský úřad Vyškov Odbor územního plánování a rozvoje
Oprávněná úřední osoba pořizovatele:	
Jméno a příjmení:	Ing. arch. Jiří Pláčil
Funkce:	vedoucí odboru
Podpis:	
Otisk úředního razítka:	

ÚZEMNÍ PLÁN LYSOVICE - ZMĚNA Č.2		
VÝKRES:	VÝKRES ZÁKLADNÍHO ČLENĚNÍ ÚZEMÍ	1:5 000
POŘIZOVATEL:	MĚSTSKÝ ÚŘAD VYŠKOV	1
ZPRACOVATEL:	STUDIO REGION, ING. MILOSLAV SOHR IČ: 680 90 731, ZELNÁ 104/13, 619 00 BRNO	
VEDOUČÍ PROJEKTANT:	ING. ARCH. MILOSLAV SOHR, Ph.D.	
DATUM:	PROSINEC 2020	

