







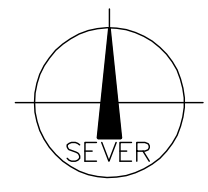


LEGENDA

-  HRANICE PARCEL KN
-  STÁVAJÍCÍ OBJEKTY DLE KN (VNITŘNÍ KRESBA)
-  STÁVAJÍCÍ OBJEKTY NEZAKRESLENÉ V KN (KOMUNIKACE, TERÉNNÍ ZLOMY APOD.)
-  NÁVRH DĚLENÍ POZEMKŮ
-  PLOCHA POZEMKU PRO UMÍSTĚNÍ RODINNÉHO DOMU
-  NÁVRH ROZMÍSTĚNÍ RODINNÝCH DOMŮ
STAVEBNÍ ČÁRA – VE VZDÁLENOSTI 6,0 M OD KOMUNIKACE NEBUDOU NA POZEMCÍCH S RODINNÝMI DOMY UMÍSTĚNY STAVEBNÍ OBJEKTY
-  VZDÁLENOST RODINNÝCH DOMŮ OD SPOLEČNÝCH HRANIC POZEMKŮ – MINIMÁLNĚ 3,5 M S VÝJIMKOU DVOJDOMKŮ A JEDNODLAŽNÍCH GARÁŽÍ A DROBNÝCH HOSPODÁŘSKÝCH OBJEKTŮ
-  DOPLŇKOVÉ OBJEKTY OBČANSKÉ VYBAVENOSTI – PLOCHA PRO KONTEJNER NA TRÍDĚNÝ ODPAD



**VARIANTNÍ ŘEŠENÍ
PRO POZEMKY 20, 21, 22 A 23
S GARÁŽÍ DO SPOLEČNÉ HRANICE –
INDIVIDUÁLNĚ**



Zodp. projektant:	Vypracoval:	ING. ROMANA ŘIČÁNKOVÁ RADOLAVICE 22 682 21 FORTILON <small>Tel./fax: 517 356 125, mob.: 604 180 994 e-mail: romana.ricankova@seznam.cz</small>	
Ing. arch. Jana Pospíšilová	Ing. Romana Řičánková Ing. Miroslav Řičánek	Formát	A3
Investor: Obec Lysovice, IČ: 00368768, Lysovice 68, 682 01 Vyškov	Místo stavby: Lysovice, 682 01 Vyškov Parc.č. 2906, 2909/1, 2909/2, 2910, 2911 a 2912 k.ú. Lysovice	Č.zakázky	34/2022
Název stavby: ÚZEMNÍ STUDIE PRO LOKALITU B102, B201 A B202	Obsah výkresu: HLAVNÍ VÝKRES – URBANISTICKÉ ŘEŠENÍ	Stupeň	ÚZEMNÍ STUDIE
		Datum	05/2022
		Měřítko	Číslo paré:
		1:1000	
		Č. výkresu	1.